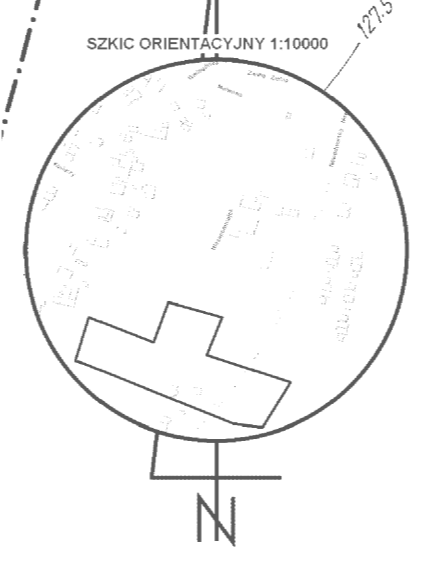
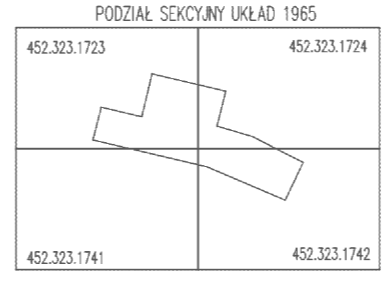
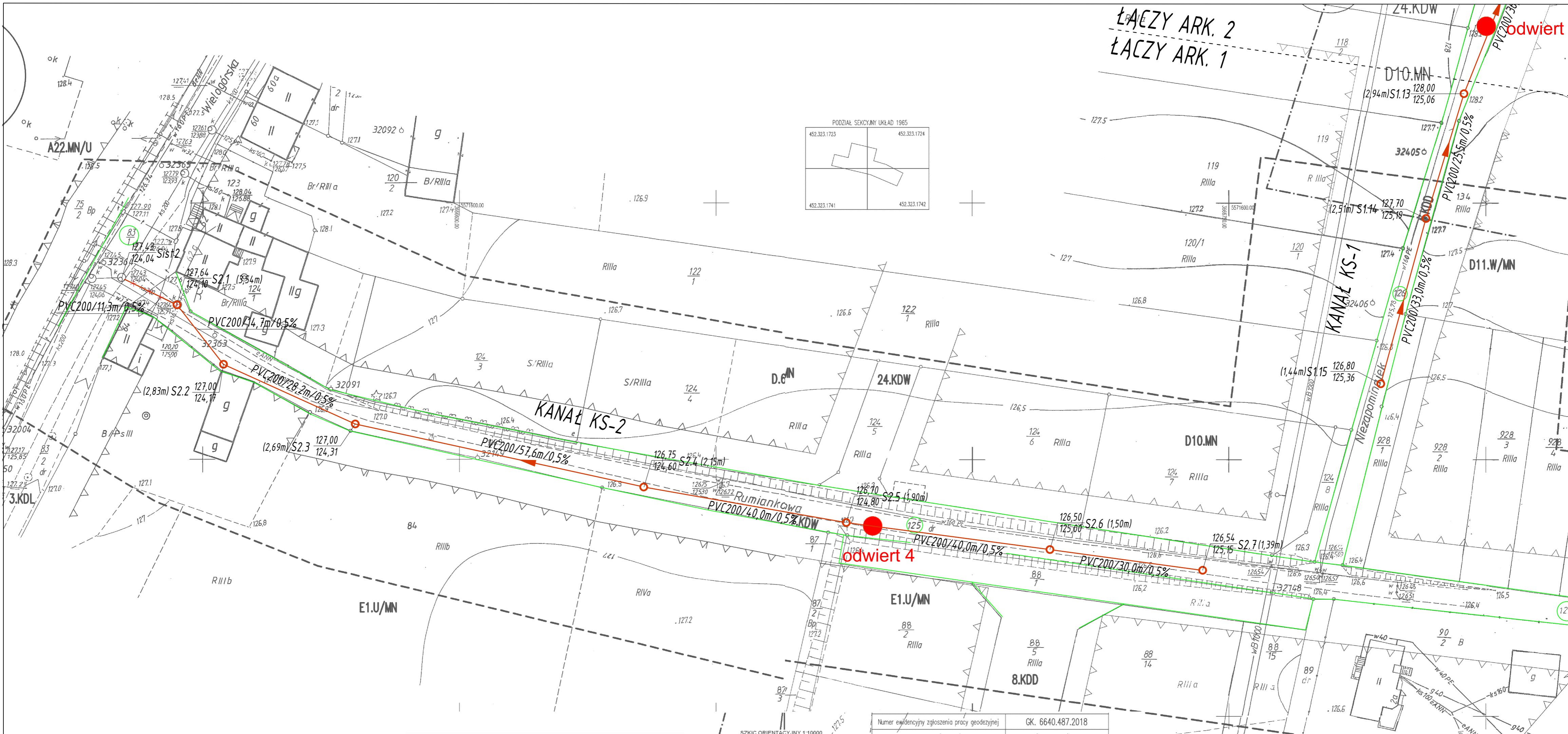


ŁĄCZY ARK. 2  
ŁĄCZY ARK. 1

ARK. 2



**LEGENDA:**

- proj. kanalizacja sanitarne PVC200 SN8 SDR34
- istniejący odcinek kanalizacji sanitarnej PVC200 do pogłębienia
- granica działki objętej inwestycją
- nr działki objętej inwestycją
- rzędna wjazdu proj. studni
- nr proj. studni betonowej dn1200
- proj. rzędna dna
- materiałśrednica/długość/spadek projektowanego rurociągu
- lokalizacja i numer odwiertu geologicznego
- nazwa i numer projektowanego kanału sanitarnego

Poświadczam, że niniejszy dokument został opracowany w wyniku prac geodezyjnych i kartograficznych, których rezultatem jest niniejszy projekt. Poświadczam, że niniejszy dokument jest zgodny z ewidencją geodezyjną i kartograficzną. Organizator: PRZYBYKÓW, ul. Nowodworska 1, 64-200 Legnica. Data: 16 SIE 2018. Imię, nazwisko i podpis osoby reprezentującej organ: [Signature]

Numer ewidencyjny zgłoszenia pracy geodezyjnej	GK. 6640.487.2018
Miejscowość/powiat/woj.	Legnica/M. Legnica/dolnośląskie
Jednostka ewidencyjna	Identyfikator: 026201_1 Nazwa: Legnica
Obręb ewidencyjny	Identyfikator: 0032 Nazwa/działki: Przybków/ dz.125, 126
Skala mapy / godło mapy	1:500 / 452.323.1723; 1724; 1741; 1742
Nazwa układu	prostokątnych płaskich 1965 / 4
współrzędnych	wysokości: Kronstadt 60
Oznaczenie granic obszaru, który był przedmiotem aktualizacji	
Nie badano obciążenia służebnościami gruntowymi	Mapa aktualna na dzień 01.08.2018
Punkty osnowy geodezyjnej podlegające ochronie przed zniszczeniem	ZUD - brak
Nie wyklucza się istnienia w terenie nie wykazanych na mapie urządzeń pomiarowych, które nie były zgłoszone do inwentaryzacji lub o których brak jest informacji w instytucjach branżowych	
<b>BUGIK GEODEZJA</b> 59-220 Legnica ul. Libana 5 tel.76 86 279 19 / 502 254 504	Kierownik prac

WSPÓLRZĘDNE GEODEZYJNE			
PUNKT	X	Y	
S2.1	5571580,21	3666544,98	
S2.2	5571568,61	3666554,07	
S2.3	5571556,97	3666579,74	
S2.4	5571544,67	3666635,96	
S2.5	5571537,74	3666675,42	
S2.6	5571532,48	3666715,11	
S2.7	5571528,42	3666744,86	

STADIUM:				PROJEKT BUDOWLANY			
PROJEKT:		Budowa kanalizacji sanitarnej w ul. Niezapominajek i Rumiankowej m. Legnica					
ADRES:		m. Legnica, ul. Niezapominajek, Ziela i Rumiankowa - dz. 83/1, 94, 126, 125 obr. Przybków					
INWESTOR:		Legnickie Przedsiębiorstwo Wodociągów i Kanalizacji S. A. 59-220 Legnica, ul. Nowodworska 1					
FUNKCJA	DATA	NAZWISKO	UPRAWNIENIA	PODPIS			
PROJEKTANT:	08.2018	mgr inż. Aleksandra Czajkowska	159/DOS/15				
OPRACOWUJĄCY:	08.2018	mgr inż. Katarzyna Chrobak					
SPRAWDZAJĄCY:	08.2018	mgr inż. Leon Jatkiewicz	608/01/DUW				
SKALA: 1:500	PROJEKT ZAGOSPODAROWANIA TERENU			RYSUNEK NR: 2			