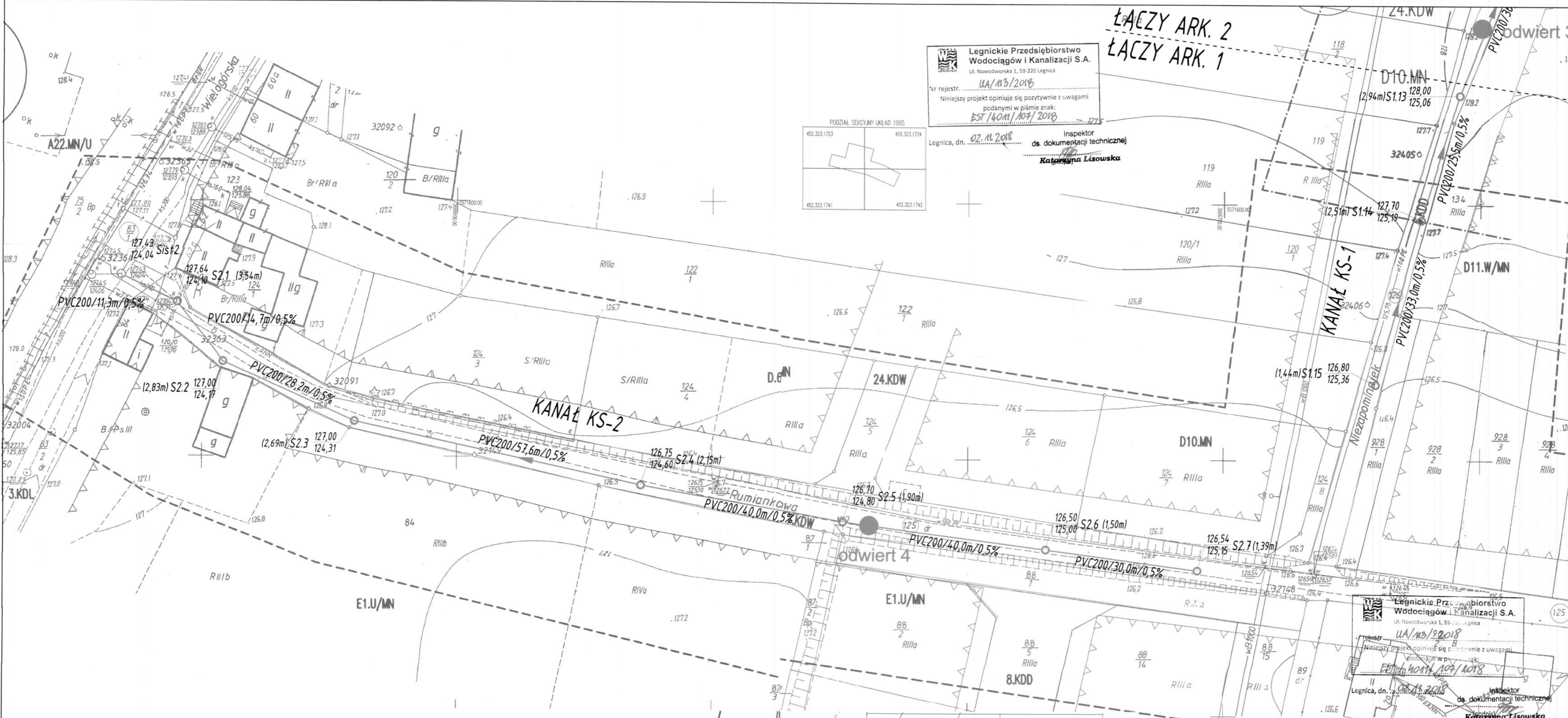
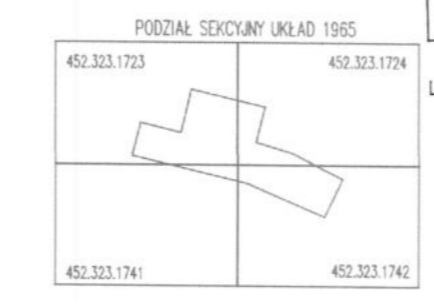
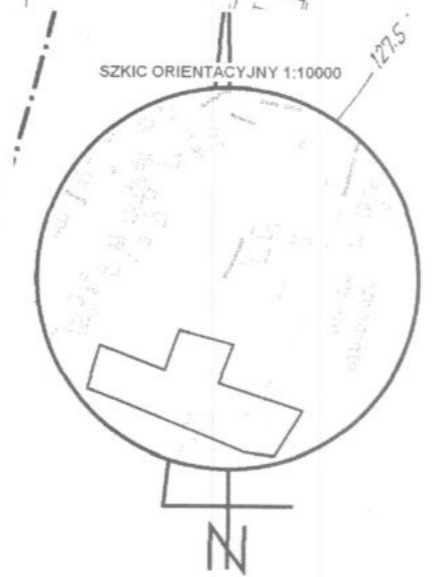


ŁĄCZY ARK. 2
ŁĄCZY ARK. 1

Legnickie Przedsiębiorstwo Wodociągów i Kanalizacji S.A.
Ul. Nowodworska 1, 59-220 Legnica
Nr rejestr. UA/113/2018
Niniejszy projekt opiniuje się pozytywnie z uwagami podanymi w piśmie znak: EST 140M/107/2018
Legnica, dn. 02.11.2018
Inspektor ds. dokumentacji technicznej
Katarzyna Lisowska



Legnickie Przedsiębiorstwo Wodociągów i Kanalizacji S.A.
Ul. Nowodworska 1, 59-220 Legnica
Nr rejestr. UA/113/2018
Niniejszy projekt opiniuje się pozytywnie z uwagami podanymi w piśmie znak: EST 140M/107/2018
Legnica, dn. 02.11.2018
Inspektor ds. dokumentacji technicznej
Katarzyna Lisowska



Poświadczam, że niniejszy dokument został opracowany w wyniku prac geodezyjnych i kartograficznych, których rezultatem jest niniejszy projekt. Wymagane jest zaopiniowanie niniejszego projektu przez właściwy organ państwowy. Wymagane jest również zaopiniowanie niniejszego projektu przez właściwy organ państwowy. Wymagane jest również zaopiniowanie niniejszego projektu przez właściwy organ państwowy.

Organ państwowy: PREZYDENT MIASTA LEGNICY
Data: 16 SIE 2018
Imię, nazwisko i podpis osoby reprezentującej organ: [Podpis]
reprezent.: [Podpis]

Numer ewidencyjny zgłoszenia pracy geodezyjnej	GK. 6640.487.2018
Miejscowość/powiat/woj.	Legnica/M. Legnica/dolnośląskie
Jednostka ewidencyjna	Identyfikator 026201_1 Nazwa Legnica
Obręb ewidencyjny	Identyfikator 0032 Nazwa/działki Przybków/ dz.125, 126
Skala mapy / godło mapy	1:500 / 452.323.1723; 1724; 1741; 1742
Nazwa układu współrzędnych	prostokątnych płaskich 1965 / 4 wysokości Kronstadt 60
Oznaczenie granic obszaru, który był przedmiotem aktualizacji	Mapa aktualna na dzień 01.08.2018
Nie badano obciążenia służebnościami gruntowymi	Mapa aktualna na dzień 01.08.2018
Punkty osnowy geodezyjnej podlegają ochronie przed zniszczeniem	ZUD - brak
Nie wykazuje się istnienia w terenie nie wykazanych na mapie urządzeń podziemnych, które nie były zgłoszone do inwentaryzacji lub o których brak jest informacji w instytucjach branżowych	ZUD - brak
BUGIK GEODEZJA 59-220 Legnica ul. Libana 5 tel.76 86 279 19 / 502 254 504	Kierownik prac

WSPÓRZĘDNE GEODEZYJNE

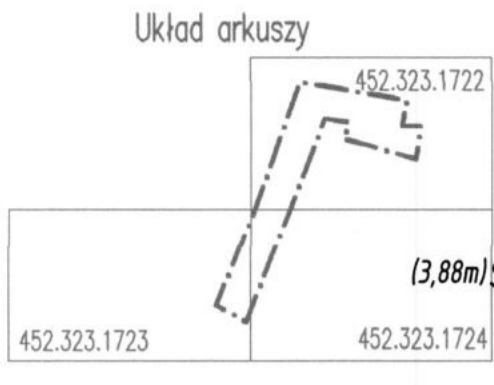

PUNKT	X	Y
S2.1	5571580,21	3666544,98
S2.2	5571568,61	3666554,07
S2.3	5571556,97	3666579,74
S2.4	5571544,67	3666635,96
S2.5	5571537,74	3666675,42
S2.6	5571532,48	3666715,11
S2.7	5571528,42	3666744,86

STADIUM: PROJEKT BUDOWLANY

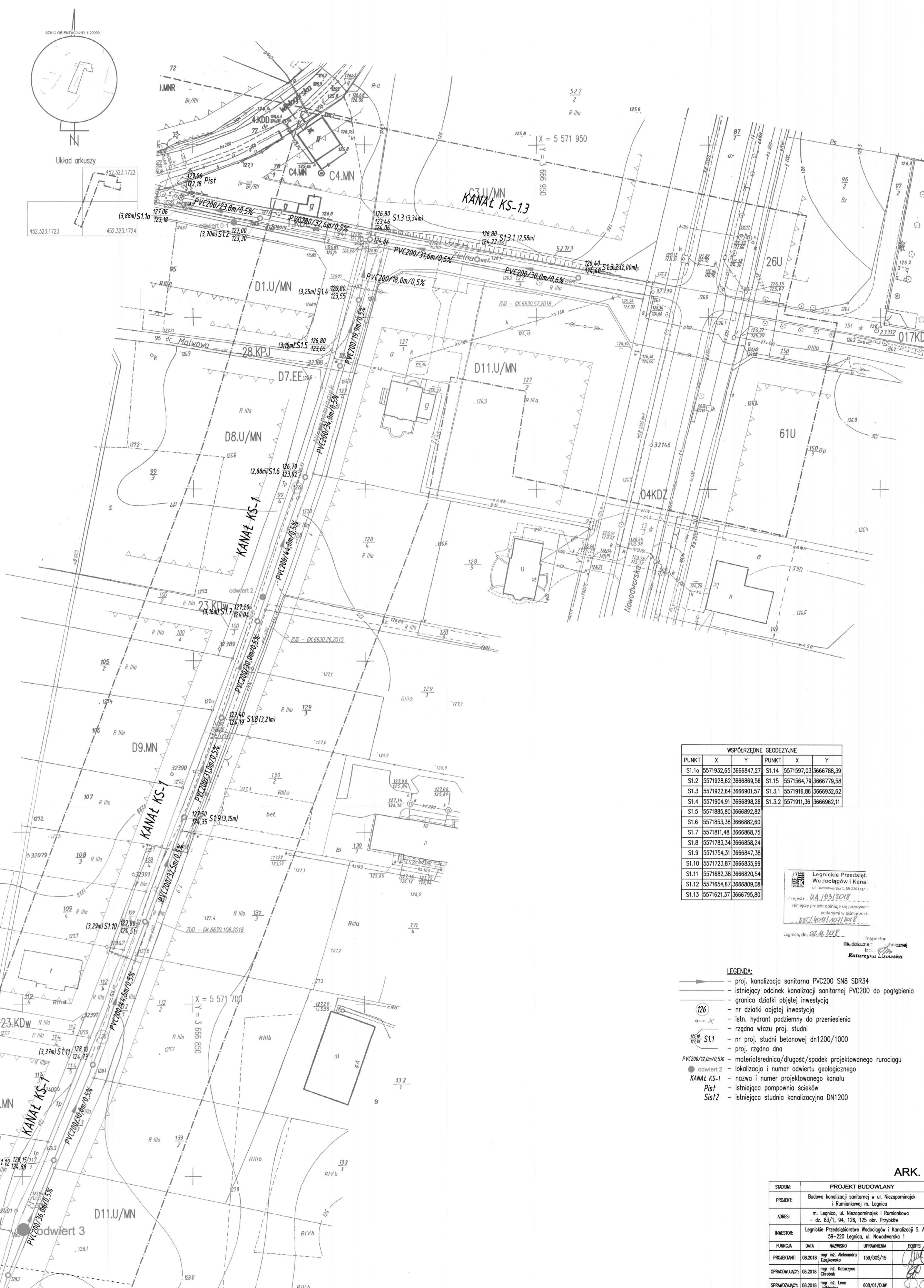
PROJEKT:	Budowa kanalizacji sanitarnej w ul. Niezapominajek i Rumiankowej m. Legnica		
ADRES:	m. Legnica, ul. Niezapominajek, Ziela i Rumiankowa - dz. 83/1, 94, 126, 125 obr. Przybków		
INWESTOR:	Legnickie Przedsiębiorstwo Wodociągów i Kanalizacji S.A. 59-220 Legnica, ul. Nowodworska 1		
FUNKCJA	DATA	NAZWISKO	UPRAWNIENIA
PROJEKTANT:	08.2018	mgr inż. Aleksandra Czajkowska	159/DOŚ/15
OPRACOWUJĄCY:	08.2018	mgr inż. Katarzyna Chrobak	
SPRAWDZAJĄCY:	08.2018	mgr inż. Leon Jatkiewicz	608/01/DUW
SKALA	1:500	PROJEKT ZAGOSPODAROWANIA TERENU	RYSunek NR 2

- LEGENDA:**
- proj. kanalizacja sanitarna PVC200 SN8 SDR34
 - istniejący odcinek kanalizacji sanitarnej PVC200 do pogłębienia
 - granica działki objętej inwestycją
 - 126 — nr działki objętej inwestycją
 - rzędna wjazdu proj. studni
 - nr proj. studni betonowej dn1200
 - proj. rzędna dna
 - PVC200/12,0m/0,5% — materiałśrednica/długość/spadek projektowanego rurociągu
 - odwiert 2 — lokalizacja i numer odwiertu geologicznego
 - KANAŁ KS-1 — nazwa i numer projektowanego kanału sanitarnego

MAPA DO CEŁÓW PROJEKTOWYCH	
Opiszenie kancelaryjne zgłoszenia pracy geodezyjnej	OK.6040.487.2016
Nazwa miejscowości	Legnica
Jednostka ewidencyjna	020301_1
miasto	Legnica
0202	
Obiekt	Projekt budowy
Skala mapy	1:500
Rekcja	452.323.1722 452.323.1724 452.323.1723
Nazwa układu współrzędnych	1965
wysokości	Kronstadt 60
Opiszenie granic obszaru, który był przedmiotem archiwizacji	
Informacja o służebnościach gruntowych mających wpływ na zagospodarowanie gruntów, posiadanych w granicach projektowanej inwestycji	nie ustalono obecności służebności gruntowych
nie wykazuje się istnienia w terenie innych nie wykazanych na mapie urządzeń podziemnych, które nie były zgłoszone do inwentaryzacji lub o których brak jest informacji w mapach technicznych	
ZUO	OK.6030.38.2015 OK.6030.100.2015 OK.6030.07.2015 27.01.2016
Data opracowania mapy	Korowka prac geodezyjnych
BUREAU GEODEZJA 59-220 LEGNICA ul. Libana 5 tel. 76 96 279 19	



Pobawia się, że niniejszy dokument został opracowany w wyniku prac geodezyjnych i kartograficznych, których rezultaty zawiera operat techniczny wpisany do ewidencji materiałów państwowego zasobu geodezyjnego i kartograficznego	
Organ prowadzący państwowy zasob geodezyjny i kartograficzny	PREZYDENT MIASTA LEGNICY
Symbol ewidencyjny, numeracja zasobu - operat techniczny wpisany do ewidencji materiałów zasobu	0.02.02.0001.0001
Data wpisania operatu technicznego do ewidencji materiałów zasobu	Z UP. PRZEWIDZANA
Imię, nazwisko i podpis osoby reprezentującej organ	Janusz Kujawa Dyrektor Wydziału Geodezji i Kartografii GEODEZJA MIEJSKA



WSPÓRZĘDNE GEODEZYJNE					
PUNKT	X	Y	PUNKT	X	Y
S1.10	5571932,65	3666847,27	S1.14	5571597,03	3666788,39
S1.2	5571928,62	3666869,56	S1.15	5571564,79	3666779,58
S1.3	5571922,64	3666901,57	S1.3.1	5571916,86	3666932,62
S1.4	5571904,91	3666898,26	S1.3.2	5571911,36	3666962,11
S1.5	5571885,80	3666892,82			
S1.6	5571853,38	3666882,60			
S1.7	5571811,48	3666868,75			
S1.8	5571783,34	3666858,24			
S1.9	5571754,31	3666847,38			
S1.10	5571723,87	3666835,99			
S1.11	5571682,38	3666820,54			
S1.12	5571654,67	3666809,08			
S1.13	5571621,37	3666795,80			

Legnickie Przedsiębiorstwo Wodociągów i Kanałów
ul. Nowodworska 1, 59-220 Legnica
rejestr. 14.113.2018
Niniejszy projekt opiewa się pozytywnie podanymi w nim znakami
EST/14011/10.07.2018
Legnica, dn. 02.11.2018
Inżynier techniczny
Katarzyna Lisowska

- LEGENDA:**
- proj. kanalizacja sanitarna PVC200 SN8 SDR34
 - istniejący odcinek kanalizacji sanitarnej PVC200 do pogłębienia
 - granica działki objętej inwestycją
 - nr działki objętej inwestycją
 - istn. hydrant podziemny do przeniesienia
 - rzędna wjazdu proj. studni
 - nr proj. studni betonowej dn1200/1000
 - proj. rzędna dna
 - PVC200/12,0m/0,5% - materiałśrednica/długość/spadek projektowanego rurociągu
 - odwiert 2 - lokalizacja i numer odwiertu geologicznego
 - KANAŁ KS-1 - nazwa i numer projektowanego kanału
 - Pist - istniejąca pompownia ścieków
 - Sist2 - istniejąca studnia kanalizacyjna DN1200

ŁĄCZY ARK. 2
ŁĄCZY ARK. 1

STADIUM	PROJEKT BUDOWLANY	
PROJEKT	Budowa kanalizacji sanitarnej w ul. Niezapominiek i Rumiankowej m. Legnica	
ADRES	m. Legnica, ul. Niezapominiek i Rumiankowa - dz. 83/1, 94, 126, 125 obr. Przybków	
INWESTOR	Legnickie Przedsiębiorstwo Wodociągów i Kanalizacji S. A. 59-220 Legnica, ul. Nowodworska 1	
FUNKCJA	DATA	NAMIESZCZNIK
PROJEKTANT	08.2018	mgr inż. Aleksandra Czajkowska
OPRACOWYNIKI	08.2018	mgr inż. Katarzyna Chrobak
SPRAWOZDAWCA	08.2018	mgr inż. Leon Jaskiewicz
SKALA	1:500	PROJEKT ZAGOSPODAROWANIA TERENU
		RYŚNIK NR 1

EST/4011/107/2018

Legnica, dnia 02.11.2018r.

Katarzyna Chrobak
ul. Armii Krajowej 4/2
59-220 Legnica

Dotyczy: projektu sieci kanalizacji sanitarnej w rejonie ul. Zielnej, Niezapominajek i Rumiankowej w Legnicy, dz. 83/1, 94, 126, 125, obręb Przybków

W załączeniu przesyłamy 1 egz. zaopiniowanego pozytywnie projektu budowlanego budowy sieci kanalizacji sanitarnej Ø 200 PVC w rejonie ul. Zielnej, Niezapominajek i Rumiankowej w Legnicy, bez uwag.

Budowa w/w sieci kanalizacyjnej winna być realizowana zgodnie z przepisami prawa ogólnie obowiązującego.

Załączniki:

1 egz. projektu budowlanego.

Otrzymują:

1. Adresat + zał.

2. EST a/a + zał.

NIK: KL

DYREKTOR
ds. Eksploatacyjno-Technicznych
Marek Dzłoba