

PREZYDENT MIASTA LEGNICY
Pl. Słowiański 8
59-220 Legnica

Legnica, dn. 11.10.2018 r.

Znak sprawy: GK.6630.85.2018

ODPIS

PROTOKOŁU Z NARADY KOORDYNACYJNEJ z dnia 11.10.2018 r. w sprawie usytuowania projektowanej sieci uzbrojenia terenu

Na podstawie art. 28b, 28c, 28d i 28e ustawy z dnia 17 maja 1989 r. Prawo geodezyjne i kartograficzne (Dz. U. z 2017 r. Poz. 2101 ze zm.)

Miejsce narady:	Legnica Wydział Geodezji i Kartografii ul. Kościuszki 38
Lokalizacja uzgadnianych sieci:	Legnica Obręb Przybków działka 125,126,94,83/1
Rodzaje uzgadnianych sieci:	Projektowana sieć kanalizacji sanitarnej
Wnioskodawca:	LEGNICKIE PRZEDSIĘBIORSTWO WODOCIĄGÓW I KANALIZACJI S.A. ul. Nowodworska 1 Legnica
Inwestor:	LEGNICKIE PRZEDSIĘBIORSTWO WODOCIĄGÓW I KANALIZACJI S.A. ul. Nowodworska 1 Legnica
Projektant:	ALEKSANDRA CZAJKOWSKA Inne upr.: budowlane 159/DOŚ/15
Przewodniczący:	Renata Wasilewska - Geodeta
Sposób przeprowadzenia narady:	elektroniczny
Nr wniosku:	-
Data wzywania wniosku:	01.10.2018 r.

Lista uczestników narady koordynacyjnej wraz z uwagami

Lp.	Nazwa instytucji Sposób uczestnictwa	Stanowisko	Uwagi	Imię i nazwisko uczestnika Podpis uczestnika
1	Wojewódzkie Przedsiębiorstwo Energetyki Ciepłej w Legnicy S.A. elektroniczny	Uzgodniono pozytywnie	Bez uwag.	Krzysztof Poniewierski
2	Polska Spółka Gazownictwa Sp. z o.o. Oddział Zakład Gazowniczy we Wrocławiu elektroniczny	Uzgodniono pozytywnie z uwagami	Dla sieci gazowej występującej na terenie opracowania, wyznaczamy strefy kontrolowane, których wielkości zostały określone w Rozporządzeniu Ministra Gospodarki z dnia 26 kwietnia 2013r. w sprawie warunków technicznych, jakim powinny odpowiadać sieci gazowe i ich usytuowanie (Dz. U. 2013. poz 640.). W myśl zapisu cytowanego wyżej rozporządzenia w strefach tych nie należy podejmować działań mogących spowodować uszkodzenie gazociągu podczas jego użytkowania. W miejscach skrzyżowań należy zachować minimalną pionową odległość t.j. 0,2 m pomiędzy powierzchnią zewnętrzną ścianki gazociągu i skrajnymi elementami uzbrojenia podziemnego.	Henryk Masłowski
3	TAURON Dystrybucja S.A Oddział w Legnicy elektroniczny	Uzgodniono pozytywnie z uwagami	Uzgadnia się z uwagą, że prace w pobliżu urządzeń podziemnych TAURON Dystrybucja S.A. należy wykonywać ręcznie, zgodnie z obowiązującymi normami. Kable elektroenergetyczne będące w kolizji	Kinga Janowicz

		<p>poprzecznej z planowaną inwestycją należy zaprojektować jako przejście w rurze osłonowej przepustu z uwzględnieniem zapasowego, wolnego przepustu rurowego wychodzącego 0,5 m poza jezdnię/wjazd/chodnik.</p> <p>Należy stosować następujące średnice rur ochronnych : Dla kabli 1 kV rury o średnicy minimum 110 mm koloru niebieskiego. Dla kabli SN rury minimum 160 mm koloru czerwonego. Zabezpieczenie kabli wykonać zgodnie z wytycznymi stanowiącymi załącznik do uzgodnienia.</p> <p>Przed przystąpieniem do prac w odległości mniejszej niż :</p> <ul style="list-style-type: none"> - 3 m od skrajnych przewodów linii napowietrznych NN, - 10 m od skrajnych przewodów linii napowietrznych SN, - 15 m od skrajnych przewodów linii napowietrznych WN, <p>należy uzgodnić bezpieczne metody pracy ze Spółką eksploatującą sieć. Odległości powyższe dotyczą również użycia dźwignic, licząc odległość od najdalej wysuniętej części maszyny do skrajnego przewodu. Prace ziemne należy prowadzić w ten sposób, aby nie naruszać ustojów słupów linii jw., Inaczej będą musiały być odbudowane kosztem i staraniem winnego ich uszkodzenia.</p>	
Operator Gazociągów Przesyłowych GAZ-SYSTEM S.A. Oddział we Wrocławiu elektroniczny	Uzgodniono pozytywnie	Projekt akceptuję bez uwag.	Kamila Świątek
Legnickie Przedsiębiorstwo Wodociągów i Kanalizacji S.A. elektroniczny	Uzgodniono pozytywnie	Bez uwag.	Katarzyna Chrobak
Zarząd Dróg Miejskich elektroniczny	Uzgodniono pozytywnie z uwagami	Zgodnie z warunkami uzgodnienia ZDM.	Władysław Foremniak
Telefonia Dialog Sp. z o.o. elektroniczny	Uzgodniono pozytywnie z uwagami	W miejscu skrzyżowania i zbliżenia z siecią Netia < 2 mb prace wykonywać ręcznie z zachowaniem ostrożności prace poprzedzić wykopami kontrolnymi pod nadzorem wyznaczonego pracownika ,skrzyżowania z siecią Netia zabezpieczyć zgodnie z normami .	Marek Rzęsa
ORANGE Polska S.A. elektroniczny	Uzgodniono pozytywnie z uwagami	Opiniujemy projekt na następujących warunkach: <ul style="list-style-type: none"> •w miejscach zbliżeń i skrzyżowań z istniejącymi urządzeniami Orange Polska zachować normatywne odległości zgodnie z obowiązującym Rozporządzeniem Ministra Infrastruktury D.U nr 219 z 2005 poz. 1864 oraz normą zakładową ZN-15/OPL-004 • zabezpieczyć doziemną sieć telekomunikacyjną na koszt Inwestora rurami ochronnymi zbliżeniowymi (podstawowe odległości w pionie i poziomie w miejscach zbliżeń i skrzyżowań nie mniejsze niż 0,5m) •w miejscach skrzyżowań i zbliżeń z urządzeniami telekomunikacyjnymi prace prowadzić ręcznie z zachowaniem szczególnej ostrożności zgodnie z obowiązującymi normami i przepisami techniczno-budowlanymi pod nadzorem właścicielskim przedstawiciela OPL. •w przypadku braku możliwości zachowania 	Jacek Bakota

			<p>normatywnych odległości od istniejących urządzeń telekomunikacyjnych należy wystąpić o warunki techniczne do Orange Polska Dział Zarządzania Zasobami Infrastruktury i Obsługi Klienta w Krakowie ul. Dauna 66, e-mail: ZZSS.przebudowa.infrastruktury.Krakow@orange.com</p> <p>•przed planowanym rozpoczęciem robót należy wystąpić z wnioskiem o realizację nadzoru właścicielskiego wg zasad pracy na infrastrukturze OPL podanych na stronie internetowej www.orange.pl/wniosekonadzor</p> <p>•każde wejście na infrastrukturę własności OPL bez złożonego wniosku o nadzór właścicielski, będzie traktowane jako nielegalne i zgłaszane do organów ścigania oraz Państwowego Inspektora Nadzoru Budowlanego z wszelkimi tego konsekwencjami.</p> <p>W przypadku nie zastosowania się do w/w uwag całość kosztów związanych z usunięciem ewentualnych awarii oraz zabezpieczeniem istniejących urządzeń telekomunikacyjnych poniesie Inwestor (Wykonawca);</p>	
9	Przewodniczący Narady Koordynacyjnej elektroniczny	Uzgodniono pozytywnie	Bez uwag.	Renata Wasilewska
10	Wydział Inwestycji Miejskich UM Legnicy elektroniczny	Uzgodniono pozytywnie	Bez uwag.	Irena Rewera
11	Wydział Gospodarki Nieruchomościami UM Legnicy elektroniczny	-	-	-
12	Wydział Gospodarki Przestrzennej, Architektury i Budownictwa UM Legnicy elektroniczny	Uzgodniono pozytywnie	Bez uwag.	Katarzyna Kosińska
13	Wydział Informatyki UM Legnicy elektroniczny	-	-	-

UWAGA: Brak podpisu jest jednoznaczny z nieobecnością uczestnika powiadomionego o naradzie koordynacyjnej.

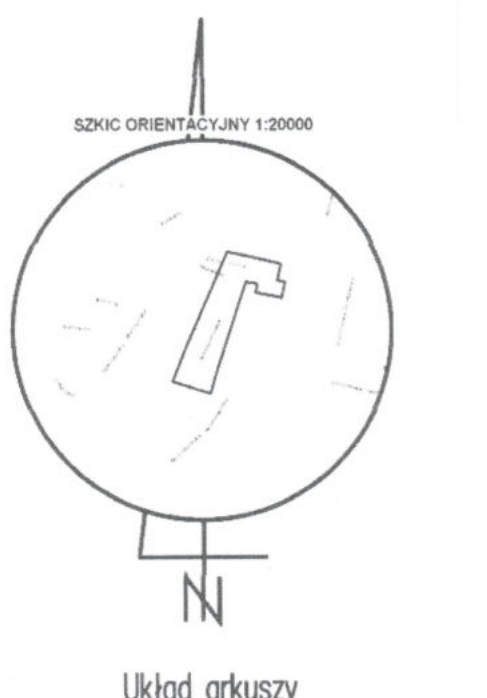
Treść protokołu została uzgodniona z osobami, które uczestniczyły w naradzie wyłącznie za pomocą środków komunikacji elektronicznej.

Renata Wasilewska - Geodeta
z up. Prezydenta Miasta Legnicy

Renata Wasilewska

Podpis przewodniczącego narady

MAPA DO CELÓW PROJEKTOWYCH			
Cenzenie sanitarne zgłoszenia pracy geologicznej		OK 6640 487 2018	
Nazwa miejscowości		Legnica	
Jednostka ewidencyjna		030001_1	
Jednostka ewidencyjna		miasto Legnica	
Ciepota		0302	
Skala mapy		Projektów sztafi 84 1 128	
Skala mapy		1:500	
Słonecznik		482 323 1722	
Słonecznik		482 323 1724	
Słonecznik		482 323 1723	
Nazwa układu współrzędnych		Krajowy 00	
Nazwa układu wysokości		Krajowy 00	
Cenzenie granic obszarów, który by przedmiotem sytuacji			
Informacje o służbostwach geologicznych mających wpływ na zagospodarowanie gruntów, zoskalizowanych w granicach projektowanej inwestycji			
Nie wykazuje się istnienia w terenie innych nie wykazanych na mapie urządzeń podziemnych, które miałyby wpływ na realizację projektu lub o których brak jest informacji w materiałach branżowych			
ZUD		OK 6630 26 2015 OK 6630 108 2018 OK 6630 57 2018 27.07.2018	
Data opracowania mapy		1985	
BUDNIK GEODEZJA		Kierownik prac geologicznych	
59-220 LEGNICA			
ul. Libana 5			
tel. 76 86 279 19			

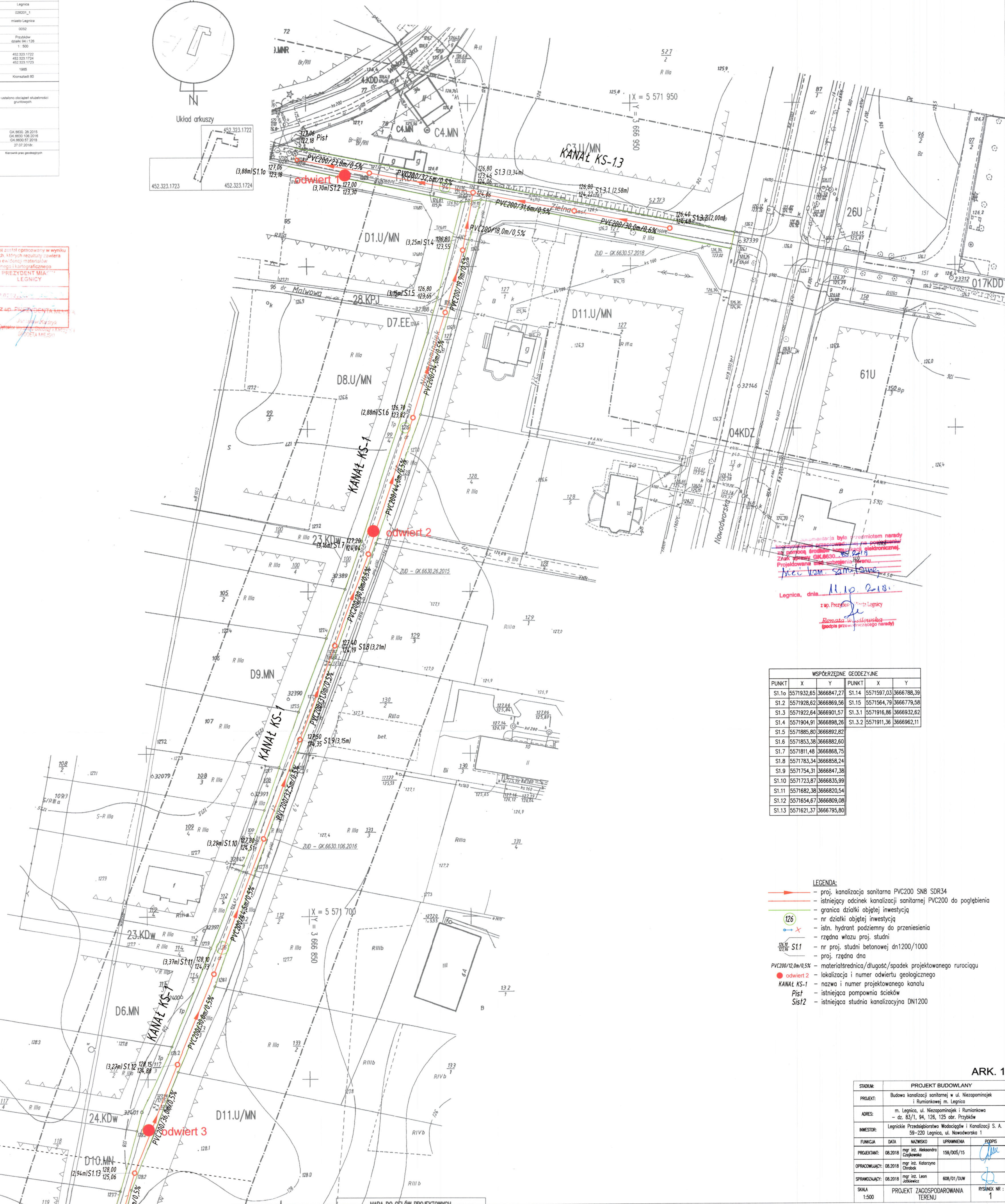


Podkreśla się, że niniejszy dokument został opracowany w wyniku prac geologicznych i kartograficznych. Wyniki realizacji zawiera operat techniczny wpisany do ewidencji materiałów państwowego zasobu geologicznego i kartograficznego.

Organ prowadzący państwowy zasób geologiczny i kartograficzny: **PREZYDENT MIAŁA LEGNICY**

Data wpisania do operatu technicznego do ewidencji materiałów państwowego zasobu geologicznego i kartograficznego: **27.07.2018**

Imię, nazwisko i podpis osoby reprezentującej organ: **Z. up. Przemysław Kuczyński**



...dokumentacja była przedmiotem narady...
...zgodnie z art. 100 § 1 pkt 1 ustawy o geodezji inżynierskiej i kartograficznej...
...Zgodnie z art. 100 § 1 pkt 1 ustawy o geodezji inżynierskiej i kartograficznej...
...Projektowana jest zabudowa...
...niezgodnie z samostanowieniem...
Legnica, dnia 11.10.2018.
z up. Przewodniczącego Rady Miejskiej
Rozalia Walsztajska
(geodeta przywrócić do urzędu)

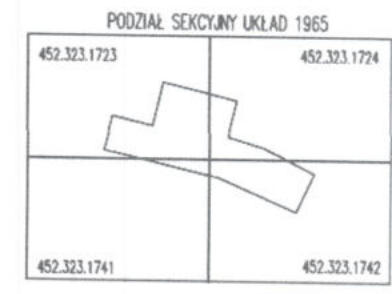
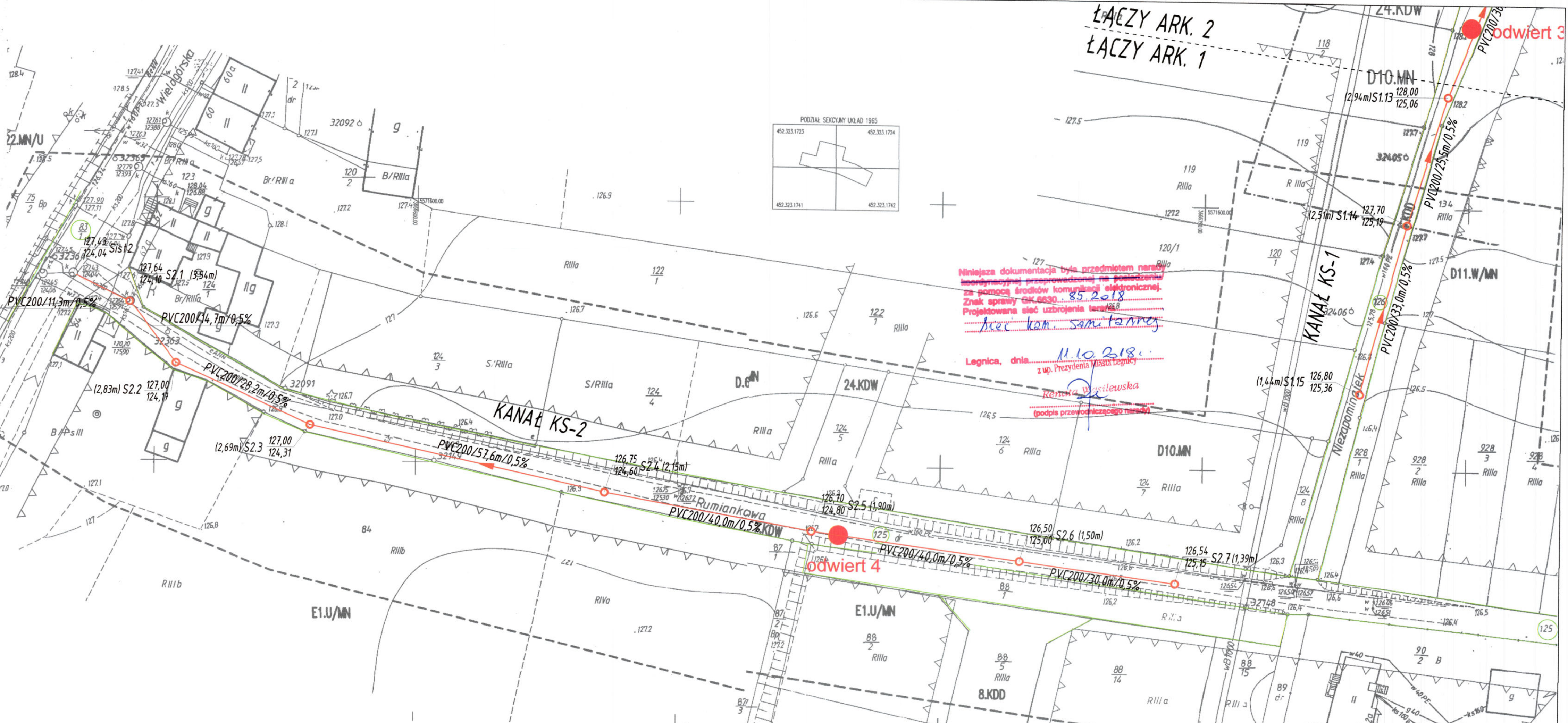
WSPÓRZĘDNE GEODEZYJNE					
PUNKT	X	Y	PUNKT	X	Y
S1.10	5571932,65	3666847,27	S1.14	5571597,03	3666788,39
S1.2	5571928,62	3666869,56	S1.15	5571564,79	3666779,58
S1.3	5571922,64	3666901,57	S1.3.1	5571916,86	3666932,62
S1.4	5571904,91	3666898,26	S1.3.2	5571911,36	3666962,11
S1.5	5571885,80	3666892,82			
S1.6	5571853,38	3666882,60			
S1.7	5571811,48	3666868,75			
S1.8	5571783,34	3666858,24			
S1.9	5571754,31	3666847,38			
S1.10	5571723,87	3666835,99			
S1.11	5571682,38	3666820,54			
S1.12	5571654,67	3666809,08			
S1.13	5571621,37	3666795,80			

- LEGENDA:
- proj. kanalizacja sanitarna PVC200 SN8 SDR34
 - istniejący odcinek kanalizacji sanitarnej PVC200 do pogłębienia
 - granica działki objętej inwestycją
 - nr działki objętej inwestycją
 - istn. hydrant podziemny do przeniesienia
 - rzędna wjazdu proj. studni
 - nr proj. studni betonowej dn1200/1000
 - proj. rzędna dna
 - PVC200/12,0m/0,5% — materiał/srednica/długość/spadek projektowanego rurociągu
 - odwiert 2 — lokalizacja i numer odwiertu geologicznego
 - KANAL KS-1 — nazwa i numer projektowanego kanału
 - Pist — istniejąca pompownia ścieków
 - Sist2 — istniejąca studnia kanalizacyjna DN1200

ŁACZY ARK. 2
ŁACZY ARK. 1

STADIUM: PROJEKT BUDOWLANY				
PROJEKT:	Budowa kanalizacji sanitarnej w ul. Niezopominiejk i Rumiankowej m. Legnica			
ADRES:	m. Legnica, ul. Niezopominiejk i Rumiankowa - dz. 83/1, 94, 126, 125 obr. Przejółków			
INWESTOR:	Legnickie Przedsiębiorstwo Wodociągów i Kanalizacji S. A. 59-220 Legnica, ul. Nowowarska 1			
Funkcja	Data	Nazwisko	Uprawnienia	Podpis
PROJEKTANT:	08.2018	mgr inż. Aleksandra Ciołkowska	150/005/15	
OPRACOWUJĄCY:	08.2018	mgr inż. Katarzyna Chrobak		
SPRACOWUJĄCY:	08.2018	mgr inż. Leon Jabłowiec	608/01/D/W	
SKALA:	1:500	PROJEKT ZAGOSPODAROWANIA TERENU	RYSUNEK NR: 1	

ŁĄCZY ARK. 2
ŁĄCZY ARK. 1



Niniejsza dokumentacja była przedmiotem narady komisyjnej przeprowadzonej na posiedzeniu za pomocą środków komunikacji elektronicznej. Znak sprawy GK.6640.85.2018. Projektowana sieć uzbrojenia terenu.

hrec kam. sam. kamrej

Legnica, dnia 11.10.2018.
z up. Prezydenta Miasta Legnicy
Renata Wasilewska
(podpis przewodniczącego komisji)

- LEGENDA:**
- proj. kanalizacja sanitarna PVC200 SN8 SDR34
 - istniejący odcinek kanalizacji sanitarnej PVC200 do pogłębienia
 - granica działki objętej inwestycją
 - nr działki objętej inwestycją
 - rzędna wjazdu proj. studni
 - nr proj. studni betonowej dn1200
 - proj. rzędna dna
 - materiałśrednica/długość/spadek projektowanego rurociągu
 - lokalizacja i numer odwiertu geologicznego
 - nazwa i numer projektowanego kanału sanitarnego

Poświadczam, że niniejszy dokument został opracowany w wyniku prac geodezyjnych i jest zgodny z rzeczywistością. Wymagane jest do niego załączenie kopii wyciągu z ewidencji gruntów i budynków, w tym z planu sytuacyjnego, oraz kopii z planu zagospodarowania terenu, jeżeli jest on obowiązujący. Dokument jest zgodny z przepisami o geodezji i jest zgodny z rzeczywistością. Wymagane jest do niego załączenie kopii wyciągu z ewidencji gruntów i budynków, w tym z planu sytuacyjnego, oraz kopii z planu zagospodarowania terenu, jeżeli jest on obowiązujący.

16.10.2018



Numer ewidencyjny zgłoszenia pracy geodezyjnej	GK. 6640.487.2018
Miejscowość / powiat / woj.	Legnica / M. Legnica / dolnośląskie
Jednostka ewidencyjna	Identyfikator 026201_1
	Nazwa Legnica
Obręb ewidencyjny	Identyfikator 0032
	Nazwa/działki Przybków / dz.125, 126
Skala mapy / godła mapy	1:500 / 452.323.1723; 1724; 1741; 1742
Nazwa układu współrzędnych	prostokątnych płaskich 1965 / 4
	wysokości Kronsztadt 60
Oznaczenie granic obszaru, który był przedmiotem aktualizacji	
Nie badano obciążení służebnościami gruntowymi	Mapa aktualna na dzień 01.08.2018
Punkty osnowy geodezyjnej podlegają ochronie przed zniszczeniem	2UD - brak
Nie wykazano się istnieniem w terenie nie wykazanych na mapie urządzeń podziemnych, które nie były zgłoszone do inwentaryzacji lub o których brak jest informacji w instytucjach branżowych	2UD - brak
BUGIK GEODEZJA 59-220 Legnica ul. Libana 5 tel.76 86 279 19 / 502 254 504	Kierownik proc

WSPÓLZĘDNE GEODEZYJNE

PUNKT	X	Y
S2.1	5571580,21	3666544,98
S2.2	5571568,61	3666554,07
S2.3	5571556,97	3666579,74
S2.4	5571544,67	3666635,96
S2.5	5571537,74	3666675,42
S2.6	5571532,48	3666715,11
S2.7	5571528,42	3666744,86

STADIUM:		PROJEKT BUDOWLANY		
PROJEKT:	Budowa kanalizacji sanitarnej w ul. Niezapominajek i Rumiankowej m. Legnica			
ADRES:	m. Legnica, ul. Niezapominajek, Zielna i Rumiankowa - dz. 83/1, 94, 126, 125 obr. Przybków			
INWESTOR:	Legnickie Przedsiębiorstwo Wodociągów i Kanalizacji S. A. 59-220 Legnica, ul. Nowodworska 1			
FUNKCJA	DATA	NAZWISKO	UPRAWNIENIA	PODPIS
PROJEKTANT:	08.2018	mgr inż. Aleksandra Czajkowska	159/DOŚ/15	<i>[Signature]</i>
OPRACOWUJĄCY:	08.2018	mgr inż. Katarzyna Chrobak		<i>[Signature]</i>
SPRAWDZAJĄCY:	08.2018	mgr inż. Leon Jabłowiec	608/01/DUW	<i>[Signature]</i>
SKALA 1:500	PROJEKT ZAGOSPODAROWANIA TERENU	RYSUNEK NR : 2		

ARK. 2